

0,00= 447,9

km 0+000




nachylenie 14%= 8 stopni

km

45,0

50,0

Legenda :

-  trasa projektowanego odcinka drogi do przebudowy
-  górne poziomy poszczególnych warstw kruszywa
-  trasa istniejącego odcinka drogi do przebudowy

Projekt :	PRZEBUDOWA ODCINKA DROGI POŻAROWEJ NR 14			
Adres :	dz. nr 224, obr. Jastrowiec			
Inwestor :	Nadleśnictwo Jawor ul. Myśliborska 3, 59-400 Jawor			
Opracował:	Tomasz Cichoński			
Tytuł rysunku :	Przekrój podłużny			
Branża :	Data :	Stadium :	Skala/Arkusz :	Nr rysunku :
Budowlana	22.07.2022	PB	1:100/A4	B-01b